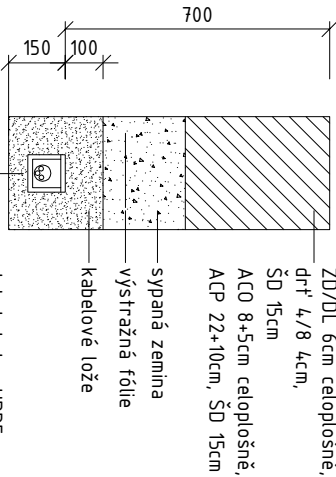
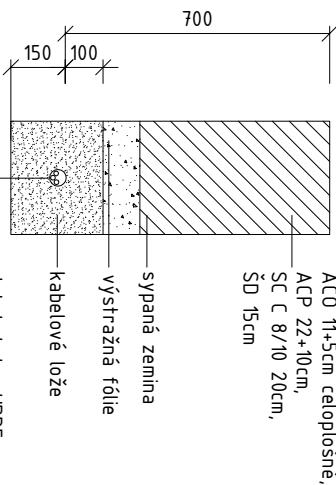


opt. kabel ukončen ve stávajícím datovém rozvaděči

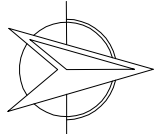



# LEGENDA:

- SLOUP
- NOVÝ DATOVÝ KABEL (OPTICKÝ/METALICKÝ)
- TRASA VEDENA V BETONOVÉM ŽLABU TK1
- HRANICE DOTČENÉHO ÚZEMÍ



PŘED ZAPOČETÍM PRACÍ JE NUTNO VYTÝČIT STÁVAJÍCÍ INŽENÝRSKÉ SÍTĚ. ULOŽENÍ NOVÝCH SÍTÍ BUDE UPŘESNĚNO PO VYTÝČENÍ STÁVAJÍCÍCH SÍTÍ A JEJICH ULOŽENÍ BUDE PROVEDENO S OHLEDEM NA ČSN 736005.



VED. PROJEKTANT:	VYPRACOVAL:	KONTROLOVAL:		
Pavel Klířan	Pavel Klířan	Tomaš Krejzlík		
INVESTOR:	Brněnské komunikace a.s., Renesná třída 787/1a, 639 00 Brno			
AKCE:	PŘELOŽENÍ OPTICKÉ KABELOVÉ TRASY UL. PŘÍSTAVNÍ BRNO-BYSTRIC			
VÝKRES:	C.2 – KATASTRÁLNÍ SIT. VÝKRES –1		FORMÁT:	2A4
			DATAUM:	2/2022
			STUPEŇ:	PDUR
			ZAK. ČÍSLO:	20211102
			MĚŘÍTKO:	VÝKRES Č.:
			1:500	04